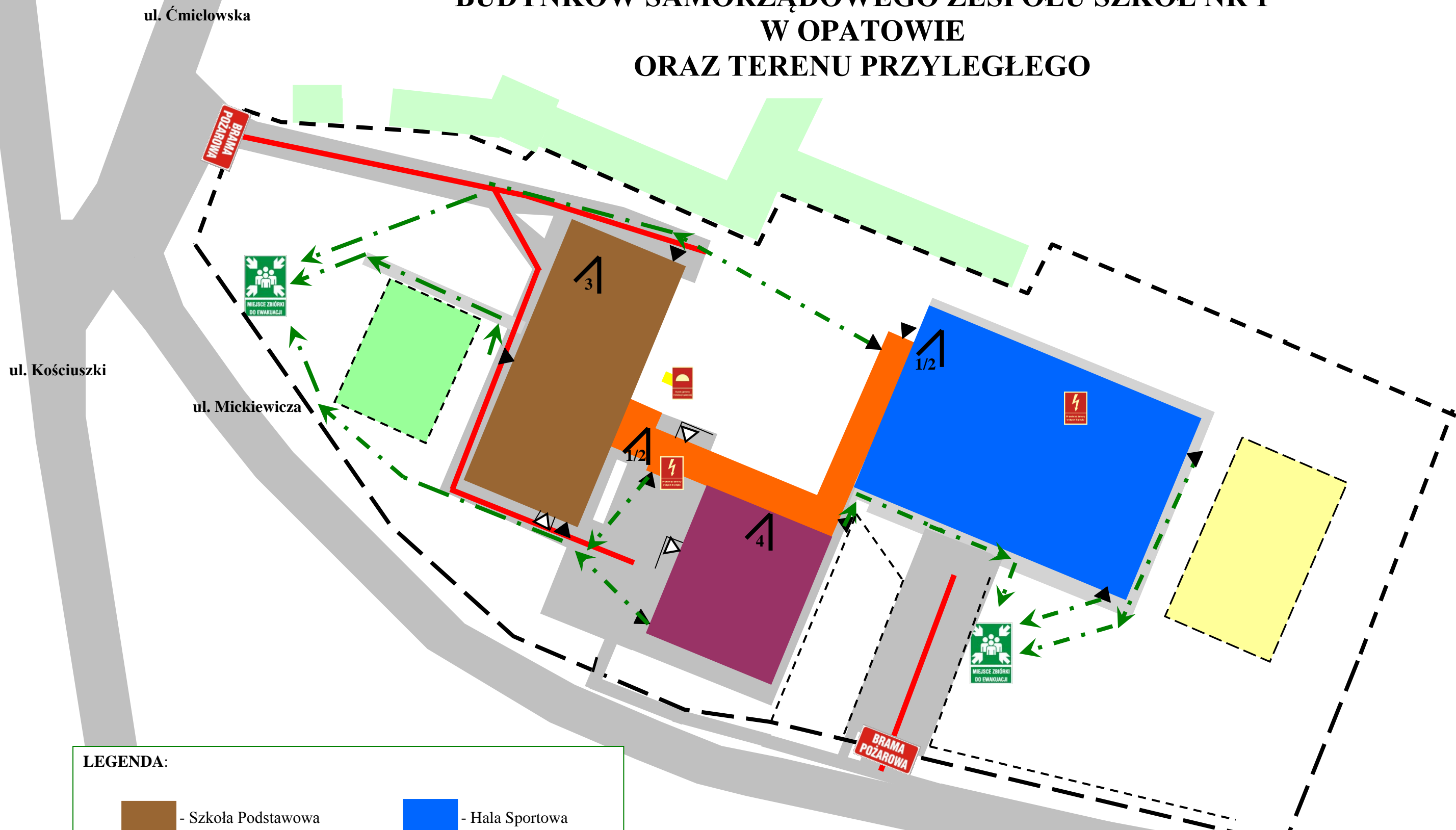




















PLAN USYTUOWANIA BUDYNKÓW SAMORZĄDOWEGO ZESPOŁU SZKÓŁ NR 1 W OPATOWIE ORAZ TERENU PRZYLEGŁEGO



LEGENDA:

	- Szkoła Podstawowa		- Hala Sportowa
	- Gimnazjum		- Łącznik
	- Budynki magazynowe (sąsiednia działka)		- Plac zabaw
	- Dojazdy i dojścia		- Boisko „Platiniego”

Znaki graficzne:

	- dojścia do punktu zbiórki		- miejsce zbiórki ewakuowanych		- wejście do budynku
	- wejście do podpiwniczenia		- ppoż. wyłącznik prądu (wewnątrz budynków)		
	- ogrodzenie		- ilość kondygnacji		- główny kurek gazu
	- dojazd pożarowy		- brama wjazdowa (pożarowa)		